

A découvrir



LE BUSTE D'HENRI ADOLPHE ARCHEREAU

Le buste fut sculpté à la mémoire de ce physicien, inventeur de l'éclairage électrique et des agglomérés de charbon, né à Saint Hilaire le Vouhis en 1819. C'est H.A. Archereau qui éclaira pour la première fois la Place de la Concorde à Paris avec l'électricité. Malgré la réussite de ses recherches, il mourut pauvre et méconnu à Paris en 1893. Sa maison natale se trouve dans le lieu-dit de la Roulière.



L'ÉGLISE DE ST HILAIRE LE VOUHIS

L'église actuelle a été édifiée à la fin du XIX^{ème} siècle, sur les ruines de l'ancienne église du XV^{ème} siècle. Seul le clocher fut conservé. Construit sur une colline, on dit que ce clocher servait d'amer (point de repère pour les marins) avant l'assèchement des marais vendéens.



LOGIS DE LA CHEVILLONNIÈRE *Propriété privée*

Ce logis de la fin du XV^{ème} siècle a été restauré entièrement de 2005 à 2008 et a retrouvé son aspect originel. Des traces plus anciennes sont prouvées par la présence de remparts. La mère de Pierre de Ronsard y vécut quelques années, de 1497 à 1500, avant de donner naissance au poète en 1524 dans le Val de Loire.



Balisage

Sentier à suivre : N°1 Orange



Bonne direction



Tourner à droite



Tourner à gauche



Mauvaise direction

Charte du randonneur responsable

• Rester sur les chemins •

La signalétique des sentiers est matérialisée par des plaquettes avec un balisage de couleur jaune sur un fond vert. Les numéros des sentiers figurent également sur ces supports et reprennent la couleur identifiant chaque commune. Les fléchages en pointillés signalent les variantes des sentiers.

• Respecter les chemins privés •

Certains chemins sont privés, leurs propriétaires ont accordé une autorisation de passage.

• Emporter vos déchets et ne faites pas de feu •

Si vous constatez des problèmes de balisage ou d'entretien, merci de noter l'endroit exact et de le signaler à la Communauté de communes.

Contact

Communauté de communes du Pays de Chantonnay

02 51 94 40 23

tourisme@cc-paysdechantonnay.fr

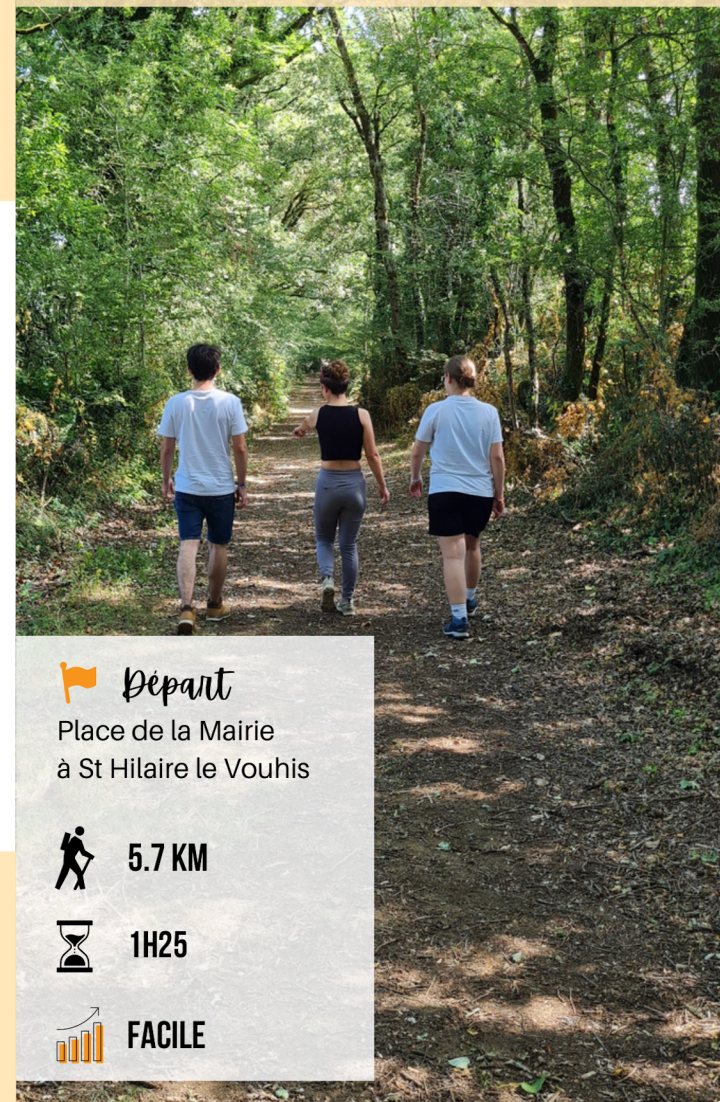
www.cc-paysdechantonnay.fr



1


SENTIER DES JONQUILLES


Saint Hilaire le Vouhis



🚩 Départ

Place de la Mairie
à St Hilaire le Vouhis

 5.7 KM

 1H25

 FACILE





Le pas à pas

DÉPART PLACE DE LA MAIRIE - SAINT HILAIRE LE VOUHIS

GPS : 46.68737 / -1.13089

1

Sortir de la **Place de la Mairie** et se diriger à droite, rue **Henri Adolphe Archereau**, remarquer à droite l'église et le buste de H.A Archereau puis prendre à gauche, **rue de l'Europe**. 300 m plus loin, rejoindre la **rue de la Binnerie** et prendre le chemin aussitôt à droite. Au bout du chemin, tourner à gauche. Continuer tout droit puis prendre à droite, direction **La Chevillonnière**.

2

Arrivé devant **La Chevillonnière**, prendre à gauche puis à droite et continuer jusqu'à la départementale. Longer pendant 200 m la D48 pour atteindre la **rue des Jonquilles**. À la fin de la rue, tourner à droite, **retraverser la D48** et continuer tout droit pour emprunter le **chemin en face**. Au bout du chemin, prendre à droite, **longer la route** pendant 6 min pour atteindre la nouvelle route à gauche et arriver devant le village de la Croix des Noues.

3

Après la **Croix des Noues**, continuer encore quelques mètres pour prendre à gauche et suivre le chemin direction **Les Forges**. Avant les **Forges**, tourner à gauche et prendre le chemin. Au bout du chemin, **traverser la départementale** et emprunter le chemin à gauche. Au croisement des chemins, prendre à droite et continuer **tout droit pour retrouver le point de départ**.



Légende

- DÉPART
- INFO PARCOURS
- POINT D'INTÉRÊT
- PASSAGE PAR LA D48, RESTEZ PRUDENT !

DISPONIBLE AUSSI SUR PORTABLE !

Téléchargez l'application **Cirkwi** et scannez le QR pour retrouver ce circuit sur votre téléphone !



Reproduction interdite

300 m

© IGN - 2023 Scan 25°
n°40-23011