

# À découvrir

## LES MOULINS DE ROCHETREJOUX

L'influence des vents dominants a déterminé l'implantation de plusieurs moulins sur le vallon qui surplombe le Petit Lay.

À travers ce sentier vous en découvrirez plusieurs.



Situé au milieu d'un ancien champ, le **Moulin de la Boislinière** a la particularité d'être surélevé et avoir une cave en dessous. (📍)

Les moulins à vents du **Vieil Outet** sont à côté du sentier, vous pouvez les découvrir en faisant un rapide aller/retour. (📍)

Autrefois, dans la vallée du Petit Lay, chaque moulin à vent dépendait d'un moulin à eau.

Lorsque la rivière était à sec, le vent prenait le relais et permettait au meunier de continuer à moudre le grain.

Un moulin à eau sur le bord du Lay. En longeant les rives du Petit Lay. (📍)

Vous distinguerez les dernières traces d'un ancien moulin à eau.



# Balisage

Sentier à suivre : N°2 Bordeaux



Bonne direction



Tourner à droite



Tourner à gauche



Mauvaise direction

Les fléchages en pointillés signalent les variantes des sentiers

## Charte du randonneur responsable

### • Rester sur les chemins •

La signalétique des sentiers est matérialisée par des plaquettes avec un balisage de couleur jaune sur un fond vert. Les numéros des sentiers figurent également sur ces supports et reprennent la couleur identifiant chaque commune. Les fléchages en pointillés signalent les variantes des sentiers.

### • Respecter les chemins privés •

Certains chemins sont privés, leurs propriétaires ont accordé une autorisation de passage.

### • Emporter vos déchets et ne faites pas de feu •

Si vous constatez des problèmes de balisage ou d'entretien, merci de noter l'endroit exact et de le signaler à la Communauté de communes.

## Contact

Communauté de communes du Pays de Chantonay

02 51 94 40 23

[contact@tourisme-paysdechantonay.fr](mailto:contact@tourisme-paysdechantonay.fr)

[www.cc-paysdechantonay.fr](http://www.cc-paysdechantonay.fr)



# 2

VARIANTE


## SENTIER DES MOULINS


Rochetrejoux



### 🚩 Départ

Place Stanhope  
de la Débutrie  
à Rochetrejoux

 9.1 KM

 2H30

 MOYEN





# Le pas à pas

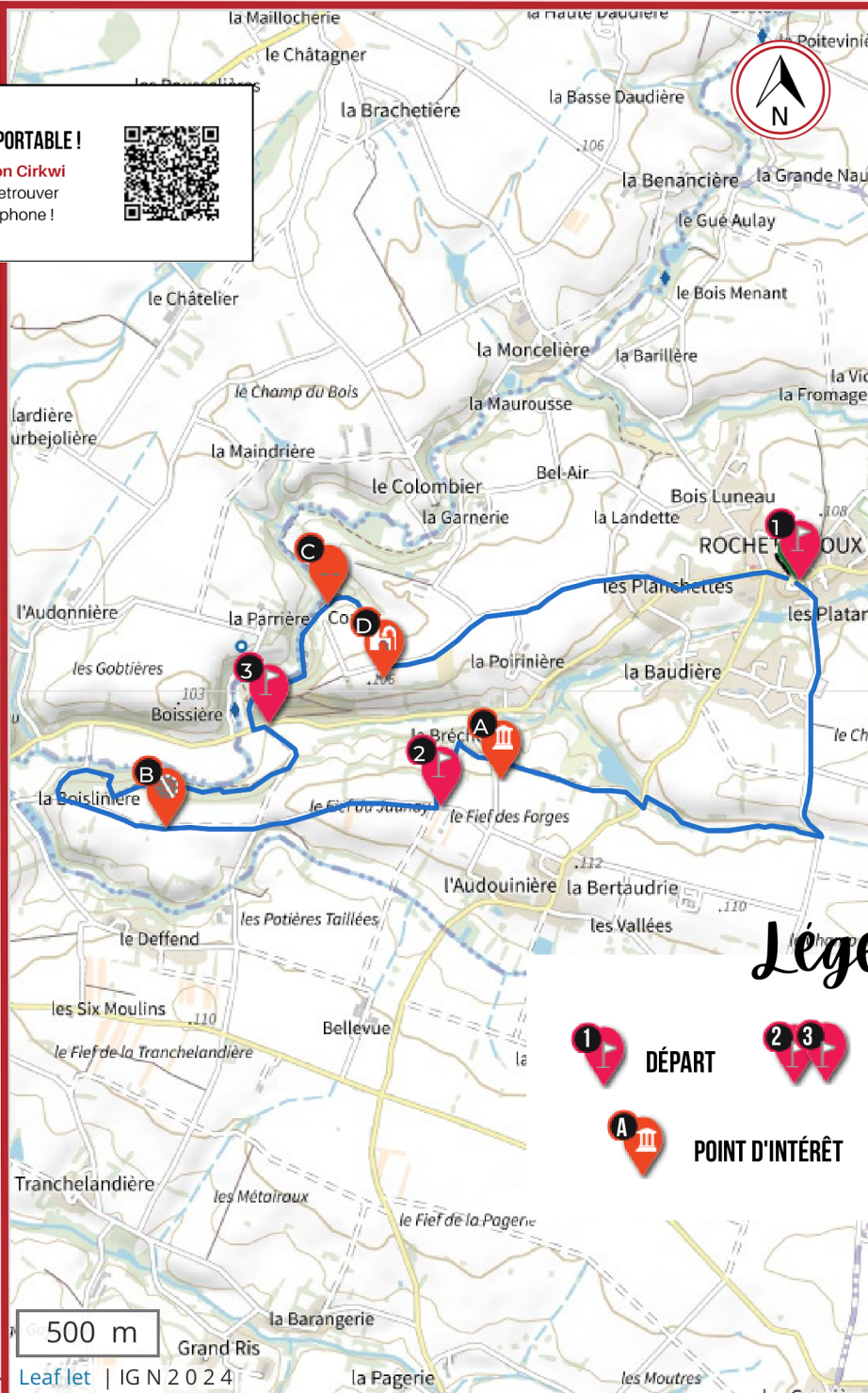
DÉPART PLACE STANHOPE DE LA DÉBUTRIE - ROCHETREJOUX

GPS : 46.78885/ -0.9965

**1** Suivre le parking et prendre à droite. Continuer dans cette direction pendant 1 km puis prendre le chemin à droite, en bas de la descente. Après 700m, au bout du chemin, tourner à gauche puis rapidement prendre à droite. 600 m plus loin, à l'intersection, remarquer **la Fontaine de Bréchoire** 100 m à gauche du sentier, vous pouvez faire un rapide aller/retour pour la découvrir. Sinon prendre à droite et rapidement à gauche. 100 m après, tourner à gauche.

**2** À la prochaine intersection, tourner à droite et marcher tout droit pendant 1.5 km. Remarquer **le Moulin de la Boislinière** puis tourner à droite après le **village de la Boislinière** pour rejoindre **le village du Boisneau**. Traverser ce village en prenant à droite. Emprunter le petit chemin tout au bout. À la fin du chemin, continuer à gauche puis à gauche. Rester sur ce nouveau chemin pendant 750 m. À l'intersection, prendre à gauche pour rejoindre la départementale.

**3** Arrivé devant la **D13**, tourner à gauche puis rapidement à droite. Quelques mètres plus loin, tourner à droite et 200 m après à gauche. Poursuivre sur ce chemin pendant 750 m, remarquer **l'ancien moulin à eau** présent sur le bord **des rives du Petit Lay**. De retour sur la route, remarquer **les moulins à vent du Vieil Outet** à droite. Continuer tout droit pendant 1.2 km. Au stop, tourner à gauche et continuer dans cette direction pour retourner au point de départ.



**DISPONIBLE AUSSI SUR PORTABLE !**  
Téléchargez **l'application Cirkwi** et scannez le QR pour retrouver ce circuit sur votre téléphone !



## Légende



DÉPART



INFO PARCOURS



POINT D'INTÉRÊT

Reproduction interdite

500 m

Leaflet | IGN 2024

