



# À découvrir



## LOGIS DE LOUSIGNY Propriété privée

C'est un logis datant des XVII<sup>ème</sup> et XVIII<sup>ème</sup> siècles. Il est composé de deux bâtiments construits en forme d'équerre. Épargné par les colonnes infernales, il est considéré comme le berceau de la famille Marchegay.



## CHÂTEAU DES ROCHES BARITAUD ET LE LAVOIR DE BOBINE Propriété privée

Au bout de l'allée ombragée par des arbres centenaires, se dresse le château des Roches Baritaud de la famille Marchegay. Les douves et les fondations dateraient XI<sup>ème</sup>. Quant au donjon de 25 m de haut, il serait du XV<sup>ème</sup> siècle. À remarquer, le menhir de 3,30 m de haut placé à l'entrée du parc.



© Mairie de Saint Germain de Prinçay



© Mairie de Saint Germain de Prinçay

À gauche de ce parc, derrière la ferme, se trouve la fontaine de Bobine et son ancien lavoir.

# Balisage

Sentier à suivre : N°2 Mauve



Bonne direction



Tourner à droite



Tourner à gauche



Mauvaise direction

## Charte du randonneur responsable

### • Rester sur les chemins •

La signalétique des sentiers est matérialisée par des plaquettes avec un balisage de couleur jaune sur un fond vert. Les numéros des sentiers figurent également sur ces supports et reprennent la couleur identifiant chaque commune. Les fléchages en pointillés signalent les variantes des sentiers.

### • Respecter les chemins privés •

Certains chemins sont privés, leurs propriétaires ont accordé une autorisation de passage.

### • Emporter vos déchets et ne faites pas de feu •

Si vous constatez des problèmes de balisage ou d'entretien, merci de noter l'endroit exact et de le signaler à la Communauté de communes.

## Contact

Communauté de communes du Pays de Chantonnay  
02 51 94 40 23  
[contact@tourisme-paysdechantonnay.fr](mailto:contact@tourisme-paysdechantonnay.fr)  
[www.cc-paysdechantonnay.fr](http://www.cc-paysdechantonnay.fr)



# 2


## SENTIER DU MONT DORÉ


Saint Germain de Prinçay




### 🚩 Départ

Lieu-dit du "Mont Doré"  
à St Germin de Prinçay

 10.7 KM

 2H30

 FACILE





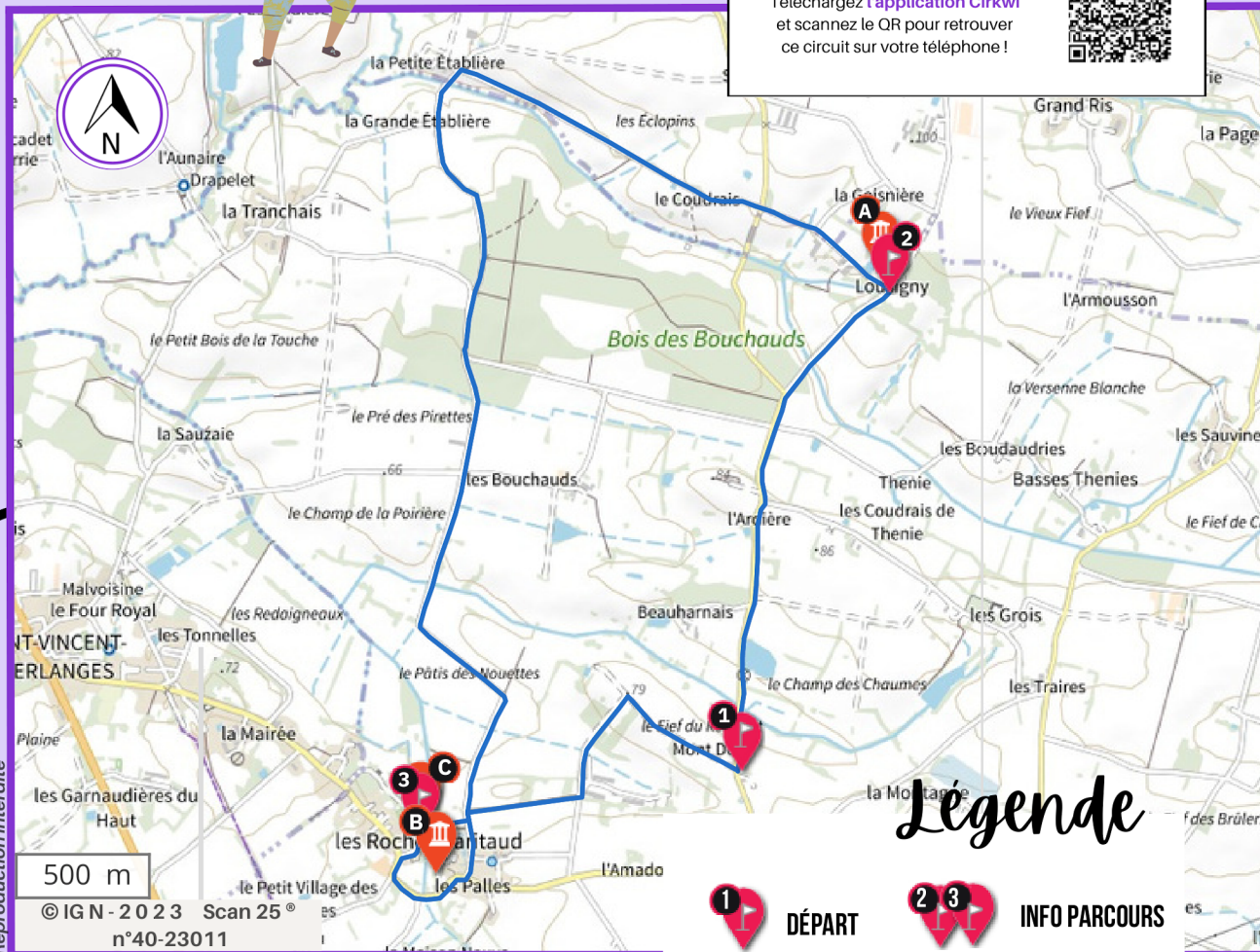
# Le pas à pas

DÉPART LIEU-DIT " MONT DORÉ " - ST GERMAIN DE PRINÇAY

GPS : 46.73516 / -1.04652

## DISPONIBLE AUSSI SUR PORTABLE !

Téléchargez l'application Cirkwi et scannez le QR pour retrouver ce circuit sur votre téléphone !



## Légende



DÉPART



INFO PARCOURS



POINT D'INTÉRÊT

1

Sortir du chemin et prendre à gauche **en direction de Mouchamps**. Rejoindre et traverser le **lieu-dit de l'Ardière** 900 m plus loin. Continuer encore 700 m tout droit puis tourner à droite et traverser **le village de Louigny**, remarquer son logis.

2

En sortant du **village de Louigny**, continuer tout droit pendant 2 km jusqu'à **la Petite Établière**. Ne pas rejoindre **la Grande Établière** et prendre la route à gauche pour rejoindre le **Bois des Bouchauds** 700 m plus loin. En sortant du bois, continuer sur cette route encore 2 km pour atteindre le **Château des Roches Baritaud**. Arrivé au muret du château, prendre à droite et rejoindre **la Fontaine et le Lavoir de Bobine**.

3

Remarquer **le Lavoir et la Fontaine de Bobine** puis se diriger vers la gauche. Au stop, tourner encore à gauche et contourner le **château** en suivant le **muret** qui le borde. Prendre la rue à gauche et continuer à contourner le **château** pour retourner sur vos pas. Quitter le **château** pour redescendre légèrement le chemin que vous avez déjà emprunté puis tourner à droite. À la sortie du chemin, prendre à gauche et 500 m plus loin à droite et **retrouver le point de départ**.