



À découvrir



LA RIVIÈRE DU PETIT LAY

La rivière du Petit Lay prend sa source sur la commune de Sevrement. Elle traverse 13 communes du département de la Vendée dont 7 de la Communauté de Communes de Chantonnay : Rochetrejoux, St Germain de Prinçay, St Vincent Sterlanges, Ste Cécile, St Hilaire le Vouhis, Chantonnay et Bournezeau.

Le Petit Lay se joint au Grand Lay sur Chantonnay. Ensemble, ils forment le fleuve du Lay, qui va se jeter dans la baie de l'Aiguillon.



LES MOULINS À EAU DE LA VALLÉE DU PETIT LAY



Construits par les moines de l'Abbaye de Mignon vers 1420, ils sont attribués aux meuniers contre une redevance en nature.

En photo, le moulin à eau du Gué, Sainte Cécile



LE LAVOIR DES CHAFFAUDS

Alimenté en permanence par la nappe phréatique de Sainte Cécile, ce lavoir restauré demeure un élément caractéristique du patrimoine local. Le ruisseau de la Savine passe juste à côté.



Balisage

Sentier à suivre : N°3 **Bleu**



Bonne direction



Tourner à droite



Tourner à gauche



Mauvaise direction

Charte du randonneur responsable

• Rester sur les chemins •

La signalétique des sentiers est matérialisée par des plaquettes avec un balisage de couleur jaune sur un fond vert. Les numéros des sentiers figurent également sur ces supports et reprennent la couleur identifiant chaque commune. Les fléchages en pointillés signalent les variantes des sentiers.

• Respecter les chemins privés •

Certains chemins sont privés, leurs propriétaires ont accordé une autorisation de passage.

• Emporter vos déchets et ne faites pas de feu •

Si vous constatez des problèmes de balisage ou d'entretien, merci de noter l'endroit exact et de le signaler à la Communauté de communes.

Contact

Communauté de communes du Pays de Chantonnay

02 51 94 40 23

contact@tourisme-paysdechantonnay.fr

www.cc-paysdechantonnay.fr

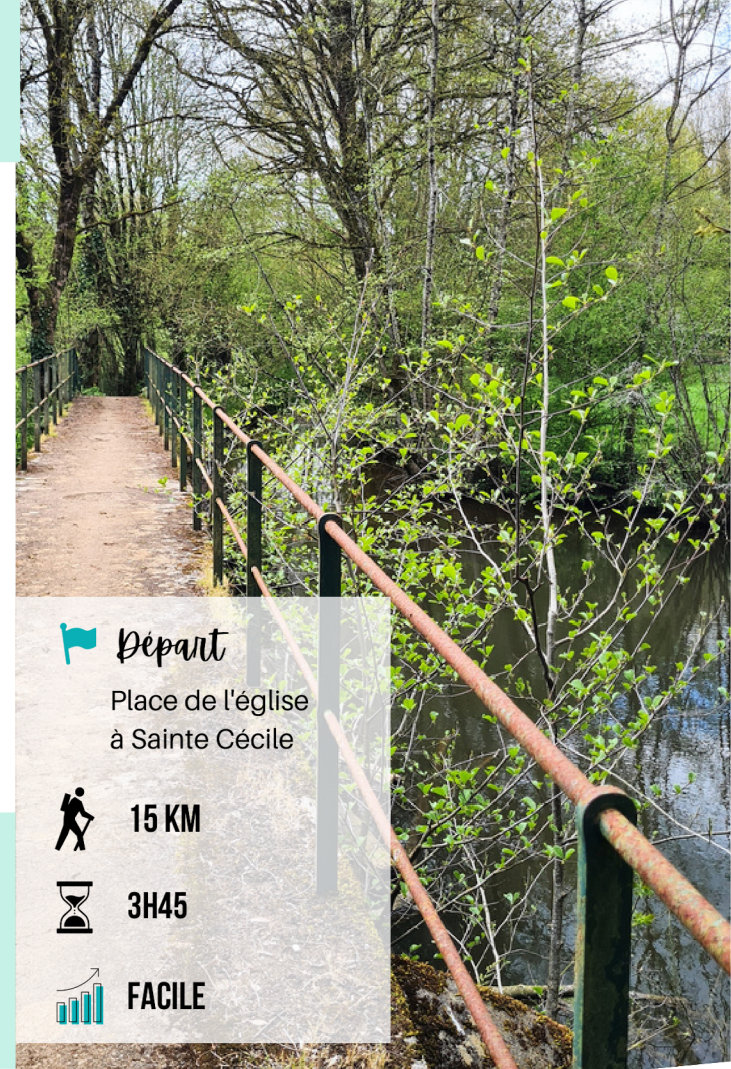



3

DÉPART
DU BOURG

SENTIER DE LA ROCHE MARNOIRE

Sainte Cécile



 **Départ**

Place de l'église
à Sainte Cécile



15 KM



3H45



FACILE





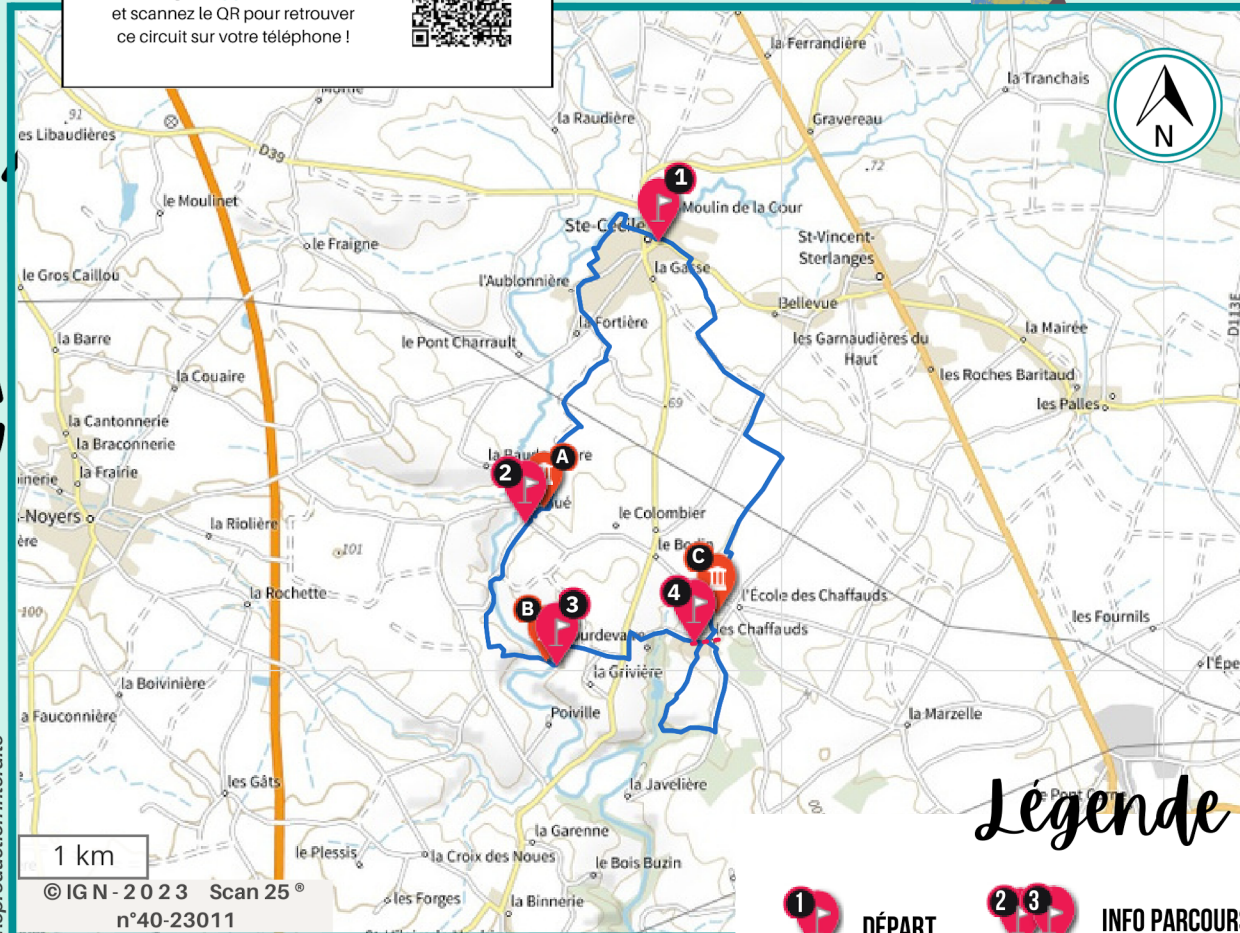
Le pas à pas

DÉPART PLACE DE L'ÉGLISE - STE CÉCILE

GPS:46.74418 / -1.11381

DISPONIBLE AUSSI SUR PORTABLE !

Téléchargez l'application Cirkwi et scannez le QR pour retrouver ce circuit sur votre téléphone !



Légende



DÉPART



INFO PARCOURS



POINT D'INTÉRÊT

1 Sortir du parking et longer l'église par la gauche. Traverser la route et continuer tout droit **rue du Stade**. Tourner à droite au niveau du terrain de tennis et rejoindre la rivière du **Petit Lay**. Longer la rivière par la gauche. Plus loin, tourner à gauche pour rejoindre la route. Arrivé **rue de l'Aublonnière**, prendre à droite puis au calvaire bifurquer vers la gauche. À la prochaine intersection, prendre à gauche pour rejoindre la **D47**. Traverser la départementale et continuer 350 m sur cette route. Emprunter le chemin à droite et rester sur celui-ci pendant 1.8 km et rejoindre **le village du Gué**.

2 Traverser **le village du Gué**. Au stop, tourner à gauche et rapidement à droite. Marcher 600 m et rejoindre **le Pont de la Petite Vallée**. Traverser ce pont et continuer encore 400 m sur cette route et rejoindre **le village de la Grande Vallée**. Dans le village, prendre le chemin à gauche pendant 300 m puis tourner à gauche. Continuer sur cette route et prendre la 2ème à gauche. Aller au bout de la rue, emprunter le chemin en face pour traverser **le pont de la Roche Marnoine**.

3 Après le pont, continuer sur le chemin, prendre à gauche et rejoindre la route. Continuer toujours tout droit jusqu'à la départementale. Tourner à gauche sur la **D48**. Prendre la prochaine à droite. 100 m après, tourner à gauche et poursuivre sur ce chemin. À la fin de la grande côte et prendre à droite, tourner à gauche et emprunter le chemin en face **OU** tourner à droite pour raccourcir le parcours de 2.3 km. (*Reprendre au point n°4*) Sinon, suivre le chemin pendant 1.7 km. À la fin de celui-ci, prendre à gauche, remonter au **lieu-dit des Chaffauds** puis traverser la **rue des Ecoliers**. Rejoindre le calvaire et tourner à gauche puis à droite **rue des Lavandières**.

4 Au bout de cette rue, emprunter le chemin à gauche, celui qui descend. Suivre ce chemin jusqu'à la départementale. Remarquer le **Lavoir et la Fontaine de la Croix Savine** sur votre gauche. Traverser la **D98** et emprunter le chemin en face pendant 1.7 km. À sa sortie, au croisement prendre à droite et quelques mètres plus loin dans le village prendre à gauche. Poursuivre dans cette direction pendant 800 m puis emprunter le chemin à droite. Faire 200 m et tourner à gauche, marcher 600 m pour rejoindre la **rue St Vincent**. Prendre à gauche et continuer tout droit en direction de l'église et **retrouver le point de départ**.