

À découvrir



LAVOIR DU BOURG

Le lavoir avec ses bordures de pierres date du XVIII^{ème} siècle, les préaux qui l'entourent datent du XIX^{ème}. A côté du lavoir, l'ancienne fontaine a été récemment restaurée : une maçonnerie cubique surmontée d'un toit pyramidal en ardoise. Cet ensemble alimente les jardins privés situés derrière le mur de pierre par un système de canaux et bassins.



L'ÉGLISE

Cette église est l'ancienne chapelle du cimetière donnée à la paroisse lors de la construction du vieux château en 1461. Elle ne comportait qu'une nef et le clocher bénédictin. Incendiée le 15 septembre 1793 comme tout le bourg puis remise en état provisoire en 1812, elle fut réellement restaurée à partir de 1857 grâce à la vente de l'église et du cimetière de Chassais.



LE CHÂTEAU DE SIGOURNAIS

Le château a été remanié au XV^{ème} siècle sur les bases d'une ancienne motte féodale. Avec ses fossés, son chemin de ronde entièrement couvert avec mâchicoulis, sa charpente originale, ses archères-canonnières typiques..., c'est l'un des meilleurs exemples d'architecture militaire du Moyen-âge en Vendée.



*Classé Monument Historique.

Deux pont-levis donnaient accès au château qui fut en partie détruit par un incendie en 1793, suite au passage des colonnes infernales.

Balisage

Sentier à suivre : N°7 **Jaune**



Bonne direction



Tourner à droite



Tourner à gauche



Mauvaise direction

Charte du randonneur responsable

• Rester sur les chemins •

La signalétique des sentiers est matérialisée par des plaquettes avec un balisage de couleur jaune sur un fond vert. Les numéros des sentiers figurent également sur ces supports et reprennent la couleur identifiant chaque commune. Les fléchages en pointillés signalent les variantes des sentiers.

• Respecter les chemins privés •

Certains chemins sont privés, leurs propriétaires ont accordé une autorisation de passage.

• Emporter ses déchets et ne pas faire de feu •

Si vous constatez des problèmes de balisage ou d'entretien, merci de noter l'endroit exact et de le signaler à la Communauté de communes.

Contact

Communauté de communes du Pays de Chantonay

02 51 94 40 23

tourisme@cc-paysdechantonay.fr

www.paysdechantonay.fr/decouvrir



SENTIER LA BOURGADINE


Sigournais




© Sabrina Echappe

🚩 Départ

Place Robert de Lépinay à Sigournais

 2.6 KM

 0H30

 FACILE

DISPONIBLE AUSSI SUR PORTABLE !

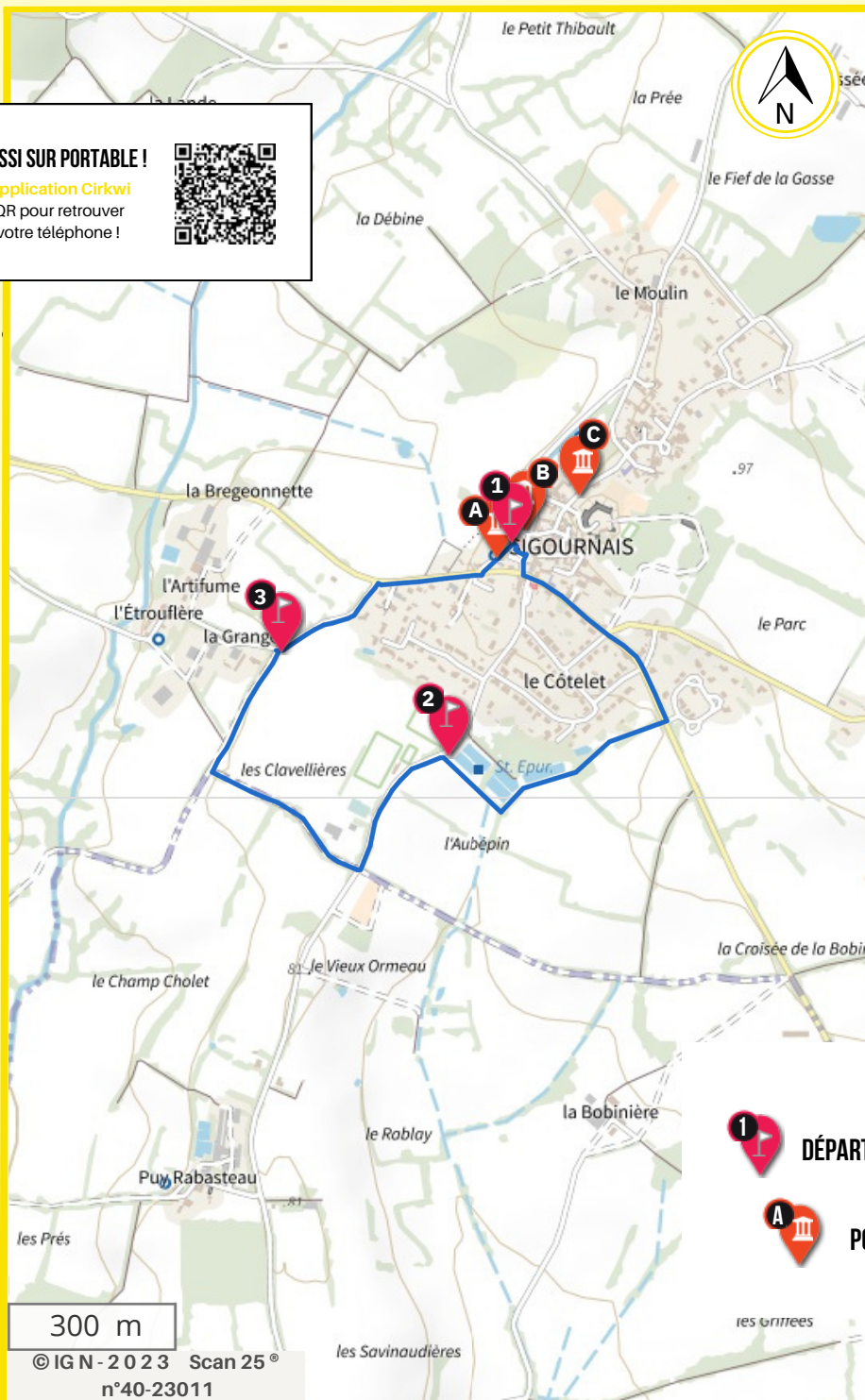
Téléchargez l'application Cirkwi et scannez le QR pour retrouver ce circuit sur votre téléphone !



Le pas à pas

DÉPART PLACE DE LÉPINAY - SIGOURNAIS

GPS : 46.706413 / -0.987520



1

Sortir du parking et prendre à droite. **Au stop**, se diriger à gauche vers la **rue de la Gare**. 450 m plus loin, prendre le chemin à droite se situant au niveau du passage piéton, **avant le panneau de sortie de Sigournais**. Suivre ce chemin et prendre à gauche 200 m plus loin puis continuer jusqu'à retrouver la route.

2

À la sortie du chemin, **emprunter la piste cyclable** par la gauche. Passer devant **la salle de l'Aubépin** puis prendre le chemin droit. À l'intersection des chemins, tourner à droite.

3

300 m plus loin, prendre à droite et rejoindre le stop 250m plus loin. À ce stop, tourner à droite **rue de Chantonnay**. Emprunter **la rue à gauche 200m plus loin** pour rejoindre **le lavoir de Sigournais** puis emprunter **l'escalier à droite** pour rejoindre le point de départ.

Légende



DÉPART



INFO PARCOURS



POINT D'INTÉRÊT

