



À découvrir



CHÂTEAU DES ROCHES FILÉES

Propriété privée

C'est Pierre Marchegay, frère de Louis Marchegay (propriétaire du château au début du XX^{ème} siècle), qui est à l'origine de la construction du château des Filées. Il décida de se faire construire sa résidence personnelle non loin du château familial. Le nom de son château provient du nom du village (Les Roches) et d'une petite rivière voisine (La Filée).



© Mairie de Saint Germain de Pringay



CHÂTEAU DES ROCHES BARITAUD

ET LE LAVOIR DE BOBINE

Propriété privée

Au bout de l'allée ombragée par des arbres centenaires, se dresse le château des Roches Baritaud de la famille Marchegay. Les douves et les fondations dateraient du XI^{ème} siècle. Quant au donjon de 25 m de haut, il serait du XV^{ème} siècle. A remarquer, le menhir de 3,30 m de haut placé à l'entrée du parc.



© Mairie de Saint Germain de Pringay



À gauche de ce parc, derrière la ferme, se trouve la fontaine de Bobine et son ancien lavoir.

Balisage

Sentier à suivre : N°1 Mauve



Bonne direction



Tourner à droite



Tourner à gauche



Mauvaise direction

Charte du randonneur responsable

• Rester sur les chemins •

La signalétique des sentiers est matérialisée par des plaquettes avec un balisage de couleur jaune sur un fond vert. Les numéros des sentiers figurent également sur ces supports et reprennent la couleur identifiant chaque commune. Les fléchages en pointillés signalent les variantes des sentiers.

• Respecter les chemins privés •

Certains chemins sont privés, leurs propriétaires ont accordé une autorisation de passage.

• Emporter ses déchets et ne pas faire de feu •

Si vous constatez des problèmes de balisage ou d'entretien, merci de noter l'endroit exact et de le signaler à la Communauté de communes.

Contact

Communauté de communes du Pays de Chantonnay

02 51 94 40 23

tourisme@cc-paysdechantonnay.fr

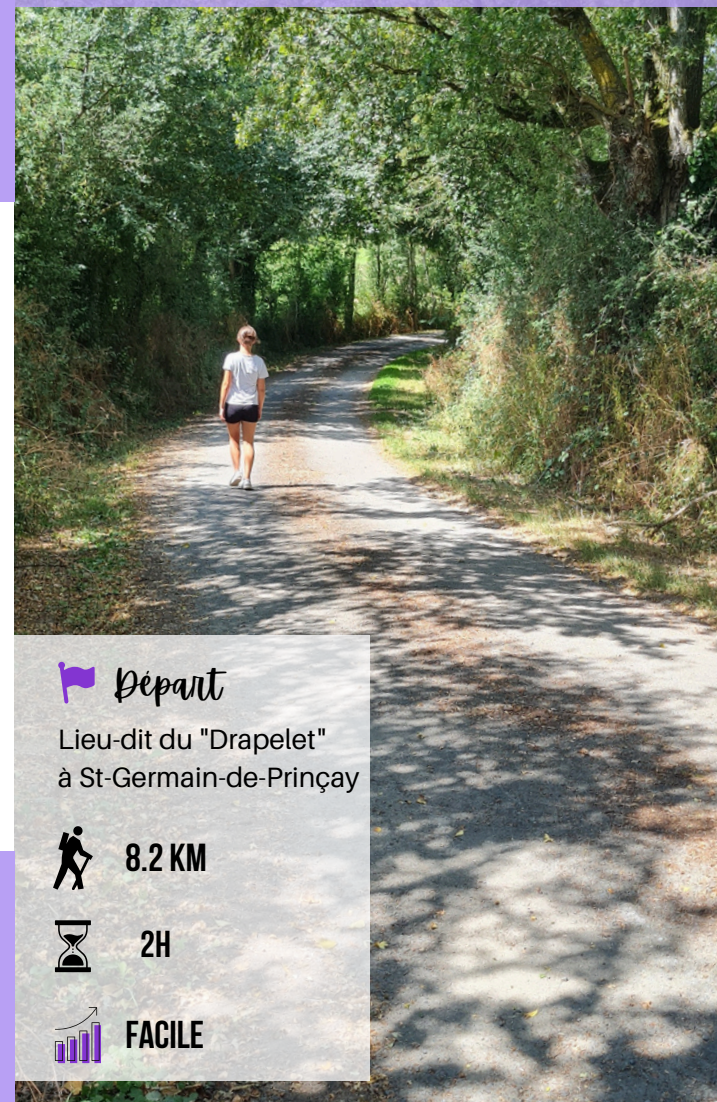
www.paysdechantonnay.fr/decouvrir



1


SENTIER DU DRAPELET

Saint-Germain-de-Pringay



Départ

Lieu-dit du "Drapelet"
à St-Germain-de-Pringay

 8.2 KM

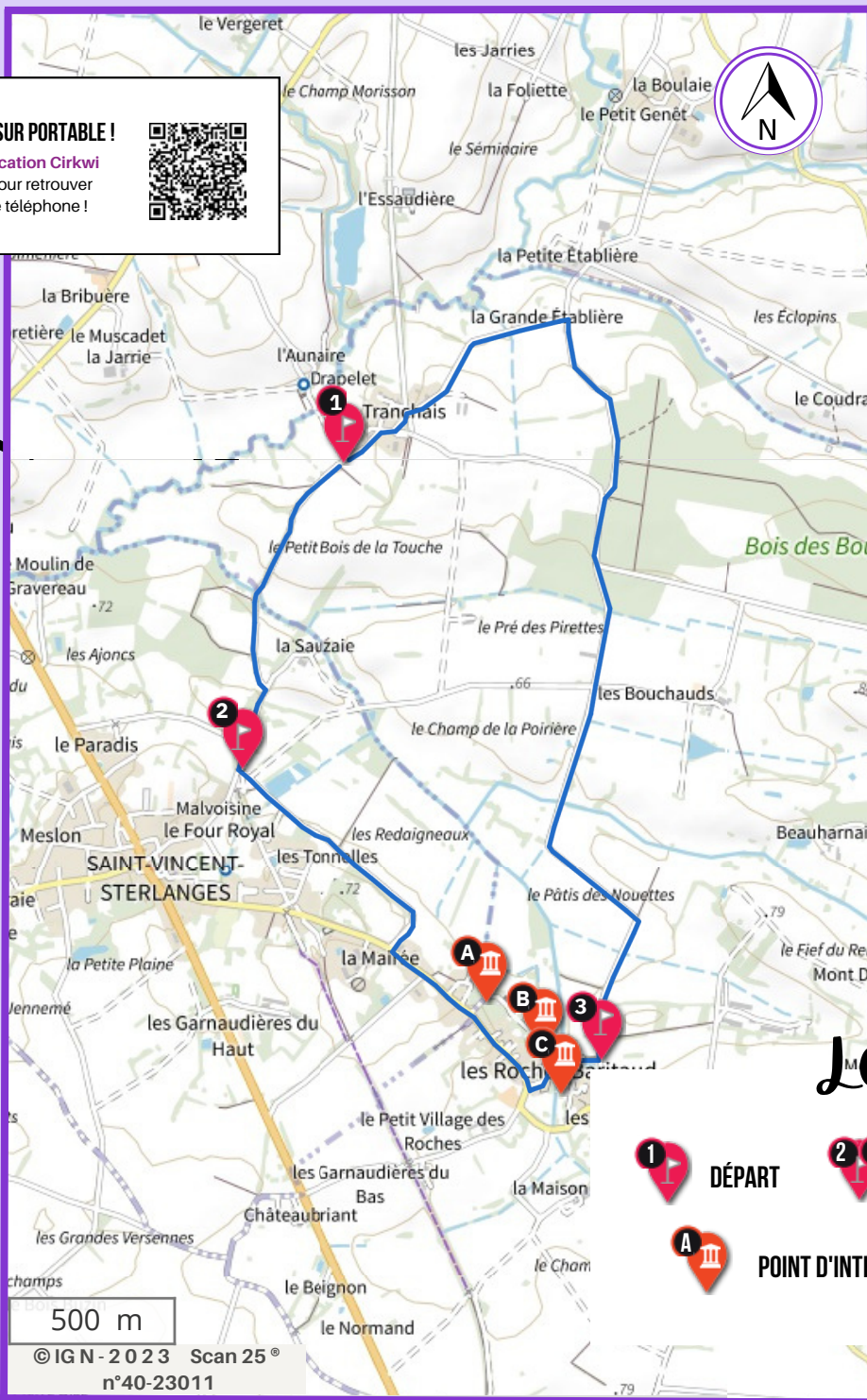
 2H

 FACILE



DISPONIBLE AUSSI SUR PORTABLE !

Téléchargez l'application Cirkwi et scannez le QR pour retrouver ce circuit sur votre téléphone !



Reproduction interdite

500 m

© IGN - 2023 Scan 25®
n°40-23011

Legende



DÉPART



INFO PARCOURS



POINT D'INTÉRÊT



Le pas à pas

DÉPART LIEU-DIT DRAPELET- SAINT-GERMAIN-DE- PRINÇAY

GPS : 46.75498 / -1.07514

1

Prendre à droite, suivre la route et continuer **pendant 1 km**, puis prendre de nouveau à droite. Continuer jusqu'à la prochaine route située sur la gauche, **350 m plus loin**.

2

Suivre ce chemin **pendant 15 min** pour arriver à la **D39** et tourner à gauche vers la **Grande Mairée**. Traverser le **village de la Mairée et des Roches Baritaud** puis prendre à gauche pour rejoindre le **Lavoir de Bobine**. Contourner le château en prenant le chemin à droite.

3

A la sortie de ce chemin, tourner à gauche et continuer sur cette route **pendant 2 km** pour rejoindre la **lisière du Bois des Bouchauds**.

Dans le bois, continuer tout droit pendant 500 m puis prendre à droite pour sortir du bois.

Après le bois, suivre cette route encore 400 m puis tourner à gauche pour rejoindre la **Grande Établière** et 700 m après, le **Fief de la Tranchais**.

Traverser le fief, tourner à droite puis à gauche et retrouver le chemin du départ.

