

À découvrir



LA FORÊT DU DÉTROIT

La forêt domaniale du Déroit s'étend sur 163 hectares avec des essences variées. Au fond de cette forêt vous y retrouverez la source de l'Yon et la fontaine Moreau ainsi qu'une grande diversité faunistique et floristique.



LA SOURCE DE L'YON

L'Yon prend sa source sur la commune de St-Martin-des-Noyers, en limite des communes de La Ferrière et de la Chaize-le-Vicomte. Longue de 55,7 km, la rivière traverse 11 communes de la Vendée et entre dans la retenue d'eau de Moulin Papon qui alimente la ville de La Roche-sur-Yon en eau potable.



LES 3 BASSINS VERSANTS

En sortant de la ferme du Déroit en arrivant à la route départementale, vous êtes aux confins de 3 bassins versants : derrière vous l'Yon, à gauche La Boulogne et en face le Lay.

Balisage

Sentier à suivre : N°2 Marron



Bonne direction



Tourner à droite



Tourner à gauche



Mauvaise direction

Charte du randonneur responsable

• Rester sur les chemins •

La signalétique des sentiers est matérialisée par des plaquettes avec un balisage de couleur jaune sur un fond vert. Les numéros des sentiers figurent également sur ces supports et reprennent la couleur identifiant chaque commune. Les fléchages en pointillés signalent les variantes des sentiers.

• Respecter les chemins privés •

Certains chemins sont privés, leurs propriétaires ont accordé une autorisation de passage.

• Emporter ses déchets et ne pas faire de feu •

Si vous constatez des problèmes de balisage ou d'entretien, merci de noter l'endroit exact et de le signaler à la Communauté de communes.

Contact

Communauté de communes du Pays de Chantonnay

02 51 94 40 23

tourisme@cc-paysdechantonnay.fr

www.paysdechantonnay.fr/decouvrir




2

SENTIER DU DÉTROIT

DÉPART PARKING DE LA FORÊT


Saint-Martin-des-Noyers



 **Départ**

Parking de la Forêt
Saint-Martin-des-Noyers

 **8 KM**

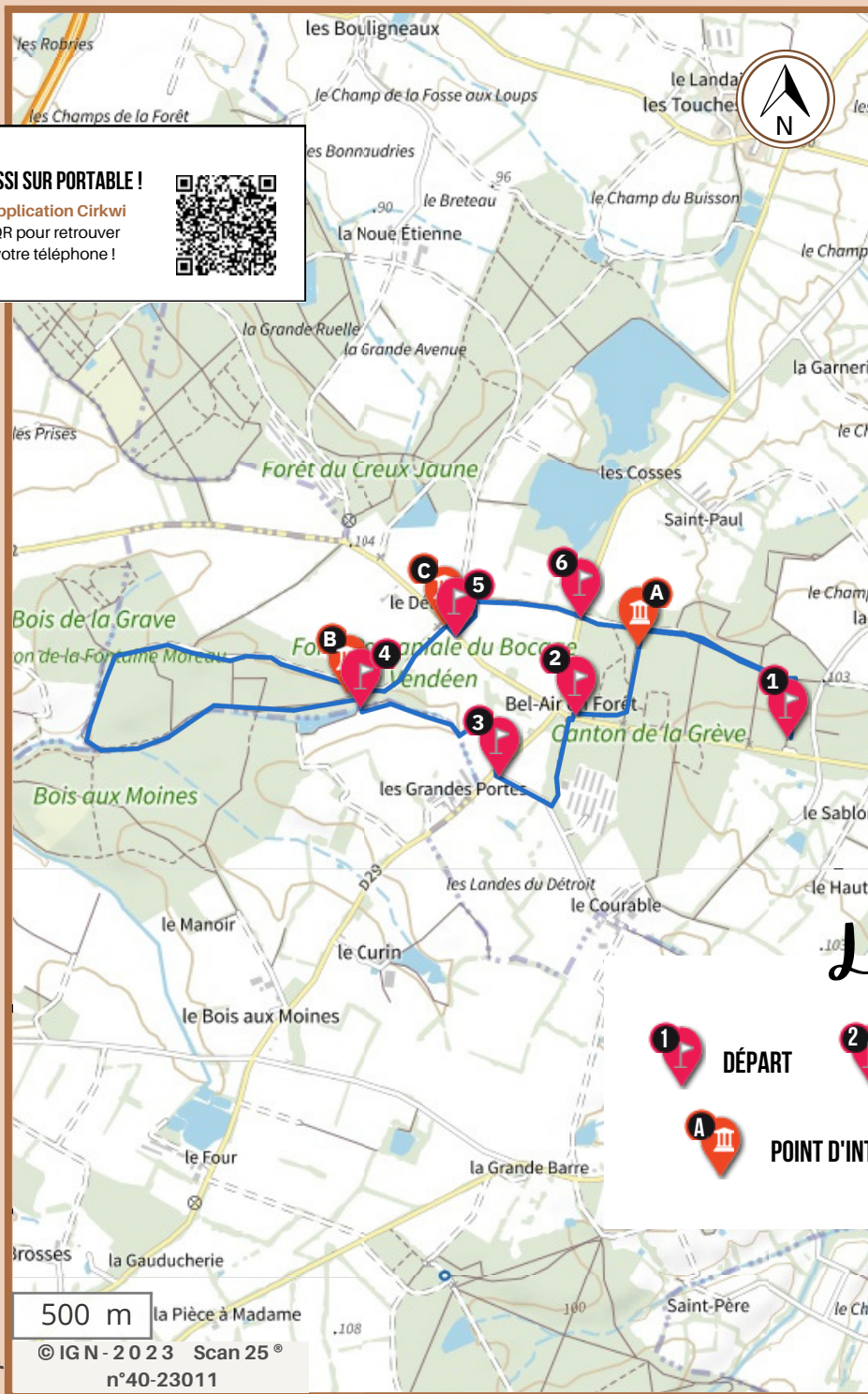
 **2H**

 **FACILE**



DISPONIBLE AUSSI SUR PORTABLE !

Téléchargez l'application Cirkwi et scannez le QR pour retrouver ce circuit sur votre téléphone !



Reproduction interdite

500 m

© IGN - 2023 Scan 25®
n°40-23011



Le pas à pas

DÉPART PARKING DE LA FORÊT - SAINT-MARTIN-DES-NOYERS

GPS : 46.71469/ -1.22944

1

Prendre le chemin enherbé à droite du **panneau de départ**, derrière la **barrière forestière**. Au bout, prendre à gauche l'allée forestière. Après 700 m, à la troisième allée forestière croisée, tourner à gauche. Au bout, juste avant la route, bifurquer à droite pour emprunter un petit sentier sur 200 m.

2

En restant prudent, traverser la **D52** juste avant le **carrefour de Bel-Air** et virer à gauche par une large allée forestière enherbée. Au bout de l'allée, prendre la route à droite jusqu'au stop.

3

Couper la **D29** avec prudence et continuer par le chemin en face en longeant les parcelles agricoles. Après 250 m, virer à gauche au niveau d'une mare, puis à droite après la passerelle. Longer le champ sur 400 m. Tourner à droite en empruntant la passerelle et pénétrer dans la forêt.

4

Virer à gauche et gagner la **fontaine Moreau**, pour aller voir la **source de l'Yon** à droite. Revenir sur ses pas et bifurquer à droite sur l'allée forestière. Après plus d'1 km, prendre le chemin oblique à droite en lisière de forêt. À la croisée des chemins, continuer à droite sur le chemin en forêt et le suivre sur 1,5 km.

5

Longer la **D52** à droite par le cheminement sécurisé sur 60 m. Traverser la **D52** avec prudence et prendre le chemin en face, le long de la ferme. Tourner à droite avant le dernier bâtiment.

6

Couper la **D29** avec prudence et suivre en face l'allée forestière pour reprendre rapidement le chemin de l'aller.

Légende



DÉPART



INFO PARCOURS



POINT D'INTÉRÊT

