

À découvrir



LE JARDIN DE LA PRÉE

Cet jardin a été aménagé pour passer un moment convivial en famille ou entre amis : tables de pique-nique, barbecue, jardin et fruitiers en libre accès...

Cet espace est géré de manière raisonnée afin de préserver sa biodiversité. Vous y trouverez aussi le "Bouquet Bleu", une œuvre de Dominique Cousseau qui « interroge le rapport de l'homme avec les arbres ».



LE BOCAGE DE SAINT-MARTIN-DES- NOYERS

Le sentier du bocage est sans doute le circuit le plus bocager proposé avec des reliefs, des haies et des prairies.



Ce parcours vous permettra aussi de traverser presque toutes les activités agricoles présentes sur la commune : bovins, volailles, porcs et céréales.



L'ÉGLISE

L'église de St Martin des Noyers a subi au fil des siècles, beaucoup de modifications. La 1^{ère} église a été construite au XII^{ème} siècle de style roman. Entre le XVIII^{ème} et XIX^{ème} siècle, différents travaux de consolidation ont été réalisés.

Elle fut finalement détruite en 1864. Sa reconstruction démarra cette même année et se termina en 1901 avec l'installation des cloches.



Balisage

Sentier à suivre : N°6 Marron



Bonne direction



Tourner à droite



Tourner à gauche



Mauvaise direction

Les fléchages en pointillés signalent les variantes des sentiers

Charte du randonneur responsable

• Rester sur les chemins •

La signalétique des sentiers est matérialisée par des plaquettes avec un balisage de couleur jaune sur un fond vert. Les numéros des sentiers figurent également sur ces supports et reprennent la couleur identifiant chaque commune.

• Respecter les chemins privés •

Certains chemins sont privés, leurs propriétaires ont accordé une autorisation de passage.

• Emporter ses déchets et ne pas faire de feu •

Si vous constatez des problèmes de balisage ou d'entretien, merci de noter l'endroit exact et de le signaler à la Communauté de communes.

Contact

Communauté de communes du Pays de Chantonay

02 51 94 40 23

tourisme@cc-paysdechantonay.fr

www.paysdechantonay.fr/decouvrir



6

VARIANTE


SENTIER DU BOCAGE


Saint-Martin-des-Noyers



Départ

Jardin de la Prée
Saint-Martin-des-Noyers

 4.5 KM

 1H

 FACILE





Le pas à pas

DÉPART PARKING DU JARDIN DE LA PRÉE - SAINT-MARTIN-DES-NOYERS

GPS : 46.72273/ -1.17821

1

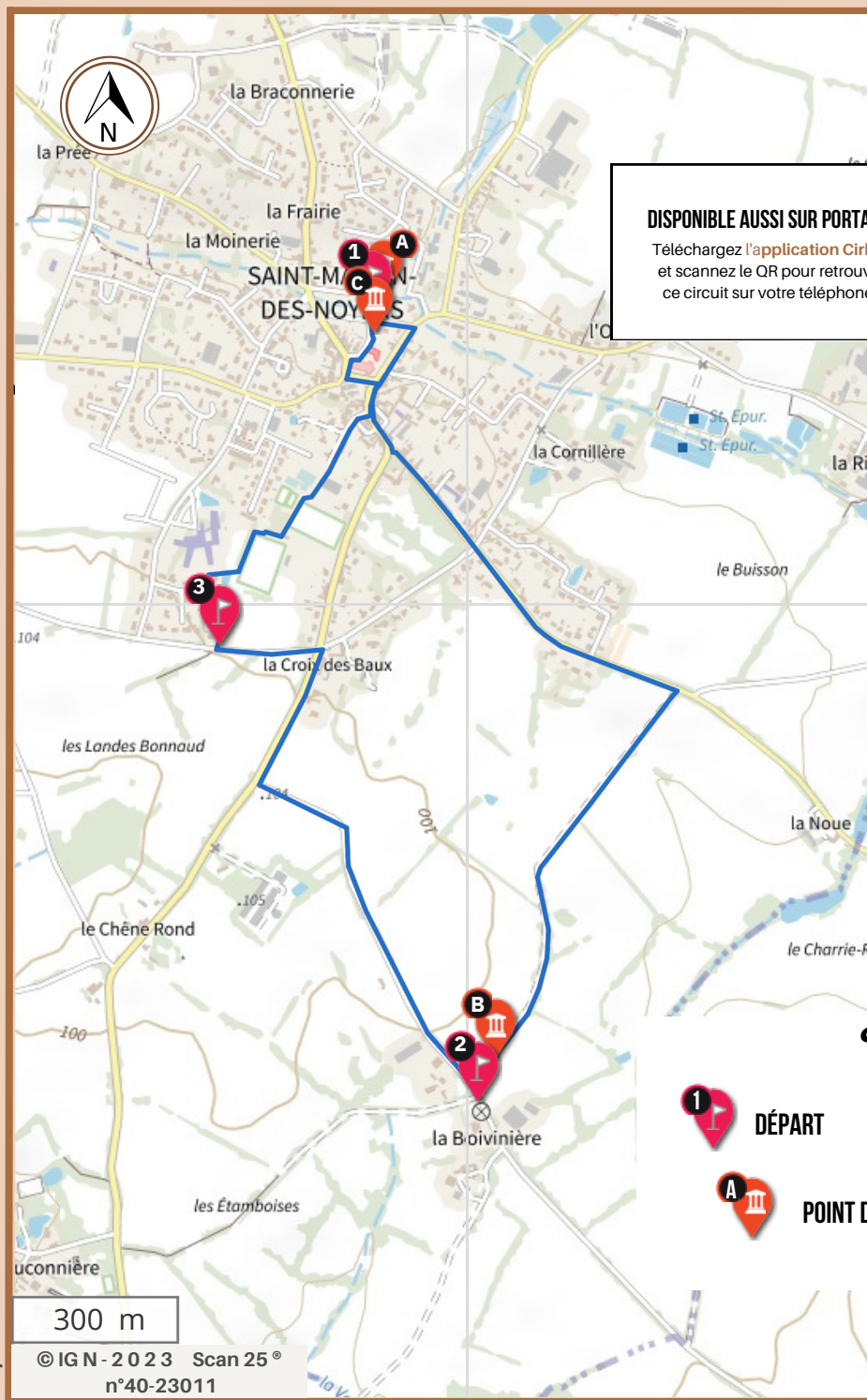
Sortir du parking en tournant à gauche. Au stop, prendre à droite et continuer tout droit sur 300 m pour rejoindre la **rue des Ormeaux** à gauche. Longer la **D52** pendant 800 m en utilisant les différentes **pistes cyclables**. Emprunter la prochaine route à droite après le panneau de sortie de St Martin des Noyers. Suivre ce chemin pendant 1 km pour arriver à **la Boivinière**.

2

Au bout de ce chemin, prendre à droite et rejoindre la départementale 800 m plus loin. Arrivé au niveau de la **D7**, prendre à droite et longer la route sur 300m jusqu'au lieu-dit de **la Croix des Baux**. A la prochaine intersection, tourner à gauche et suivre la **piste cyclable**.

3

200 m plus loin, tourner à droite et remonter la rue pour arriver au chemin passant à côté de **l'EHPAD et des jeux pour enfants**. Continuer pour rejoindre le chemin qui passe entre le **terrain de foot et la salle de sport**. Poursuivre tout droit et rejoindre la **rue du Docteur Gauducheau**. Prendre à gauche sur cette rue et quelques mètres plus loin, encore à gauche. Continuer en tournant 2 fois à droite pour **contourner l'église** par la rue à sens unique. **Lâcher l'église** en poursuivant tout droit cette rue et rejoindre le **point de départ**.



DISPONIBLE AUSSI SUR PORTABLE !

Téléchargez l'**application Cirkwi** et scannez le QR pour retrouver ce circuit sur votre téléphone !



Légende



DÉPART



INFO PARCOURS



POINT D'INTÉRÊT



300 m

© IGN - 2023 Scan 25®
n°40-23011

Reproduction interdite